



Anexo VII - Mapa das Centralidades de Pirenópolis - GO



716000

717000

718000

719000

720000

721000

8249000

8248000

8247000

8246000

8245000

8244000

8249000

8248000

8247000

8246000

8245000

8244000

716000

717000







718000


719000

720000

721000

Legenda

-  Hidrografia
-  Vias de Integração
-  Vias de Atividades
-  Sistema Rodoviário Municipal
-  Não Centralidade
-  Centralidade



0 1 2 km

Projeção cartográfica: Universal Transversa de Mercator
 Meridiano Central: 39° W. Gr.
 Datum: Sirgas 2000
 Responsável Técnico: João Paulo de Oliveira Ponce
 Pirenópolis - GO - 2022



Nota técnica: mapa elaborado com dados secundários.
 Fontes: IBGE, SIEG, SICAR.
 Relevo: sombreado exagero vertical z=1

