



Anexo XIII - Mapa do Perímetro Urbano Descontínuo de Pirenópolis - GO



713600 713800 714000 714200 714400

8249600

8249400

8249200

8249000

8248800

8248600

8249600

8249400

8249200




8249000

8248800

8248600

713600 713800 714000 714200 714400

Legenda

-  Hidrografia
-  Rodovias
-  Perímetro Urbano Descontínuo



0 0,2 0,4 km

Projeção cartográfica: Universal Transversa de Mercator
 Meridiano Central: 39° W. Gr.
 Datum: Sirgas 2000
 Responsável Técnico: João Paulo de Oliveira Ponce
 Pirenópolis - GO - 2022



Nota técnica: mapa elaborado com dados secundários.
 Fontes: IBGE, SIEG, SICAR.
 Relevo: sombreado exagero vertical z=1

