



# Anexo XII - Mapa do Perímetro Urbano do Povoado de Radiolândia - Pirenópolis - GO



701000 701250 701500 701750 702000 702250






8222750  
8222500  
8222250  
8222000  
8221750  
8221500  
8221250  
8221000

8222750  
8222500  
8222250  
8222000  
8221750  
8221500  
8221250  
8221000

701000 701250 701500 701750 702000 702250

## Legenda

-  Rodovias
-  Hidrografia
-  Perímetro Urbano do Povoado de Radiolândia



0 0,3 0,6 km

Projeção cartográfica: Universal Transversa de Mercator  
 Meridiano Central: 39° W. Gr.  
 Datum: Sirgas 2000  
 Responsável Técnico: João Paulo de Oliveira Ponce  
 Pirenópolis - GO - 2022



Nota técnica: mapa elaborado com dados secundários.  
 Fontes: IBGE, SIEG, SICAR.  
 Relevo: sombreado exagero vertical z=1

