






Anexo X - Mapa do Perímetro Urbano do Povoado de Índio - Pirenópolis - GO



700250 700500 700750 701000 701250 701500



Legenda

-  Rodovias
-  Hidrografia
-  Perímetro Urbano do Povoado de Índio

700250 700500 700750 701000 701250 701500



0 0,3 0,6 km

Projeção cartográfica: Universal Transversa de Mercator
 Meridiano Central: 39° W. Gr.
 Datum: Sirgas 2000
 Responsável Técnico: João Paulo de Oliveira Ponce
 Pirenópolis - GO - 2022



Nota técnica: mapa elaborado com dados secundários.
 Fontes: IBGE, SIEG, SICAR.
 Relevo: sombreado exagero vertical z=1

