




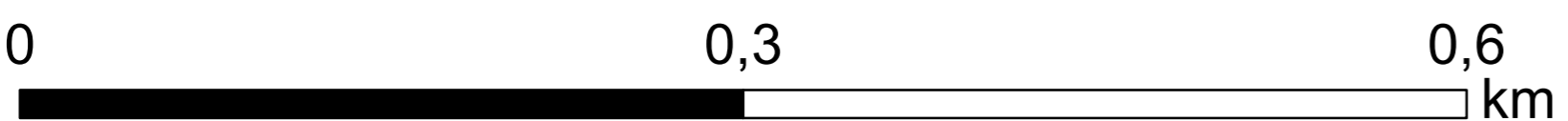


# Anexo X - Mapa do Perímetro Urbano do Distrito de Jaranópolis - Pirenópolis - GO



## Legenda

-  Rodovias
-  Hidrografia
-  Perímetro Urbano do Distrito de Jaranópolis



Projeção cartográfica: Universal Transversa de Mercator  
 Meridiano Central: 39° W. Gr.  
 Datum: Sirgas 2000  
 Responsável Técnico: João Paulo de Oliveira Ponce  
 Pirenópolis - GO - 2022



Nota técnica: mapa elaborado com dados secundários.  
 Fontes: IBGE, SIEG, SICAR.  
 Relevo: sombreado exagero vertical z=1

