



Anexo I - Mapa de Macrozoneamento de Pirenópolis - GO



680000

690000

700000

710000

720000

730000

740000

8280000

8270000

8260000

8250000

8240000

8230000

8220000

8210000

8280000

8270000

8260000

8250000

8240000

8230000

8220000

8210000

680000

690000

700000








710000

720000

730000

740000

Legenda

-  Hidrografia
-  Rodovias
-  Outorga Onerosa de Alteração de Uso
-  Perímetro Urbano
-  Limite municipal
-  Macrozona Urbana
-  Macrozona Rural



0 10 20 km

Projeção cartográfica: Universal Transversa de Mercator
 Meridiano Central: 39° W. Gr.
 Datum: Sirgas 2000
 Responsável Técnico: João Paulo de Oliveira Ponce
 Pirenópolis - GO - 2022



Nota técnica: mapa elaborado com dados secundários.
 Fontes: IBGE, SIEG, SICAR.
 Relevo: sombreado exagero vertical z=1

