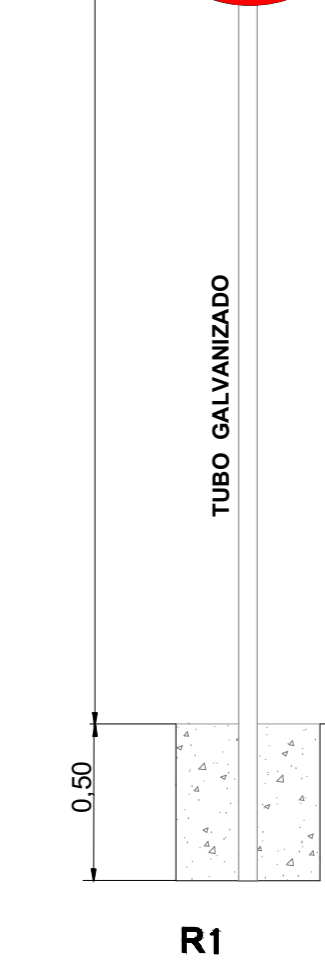
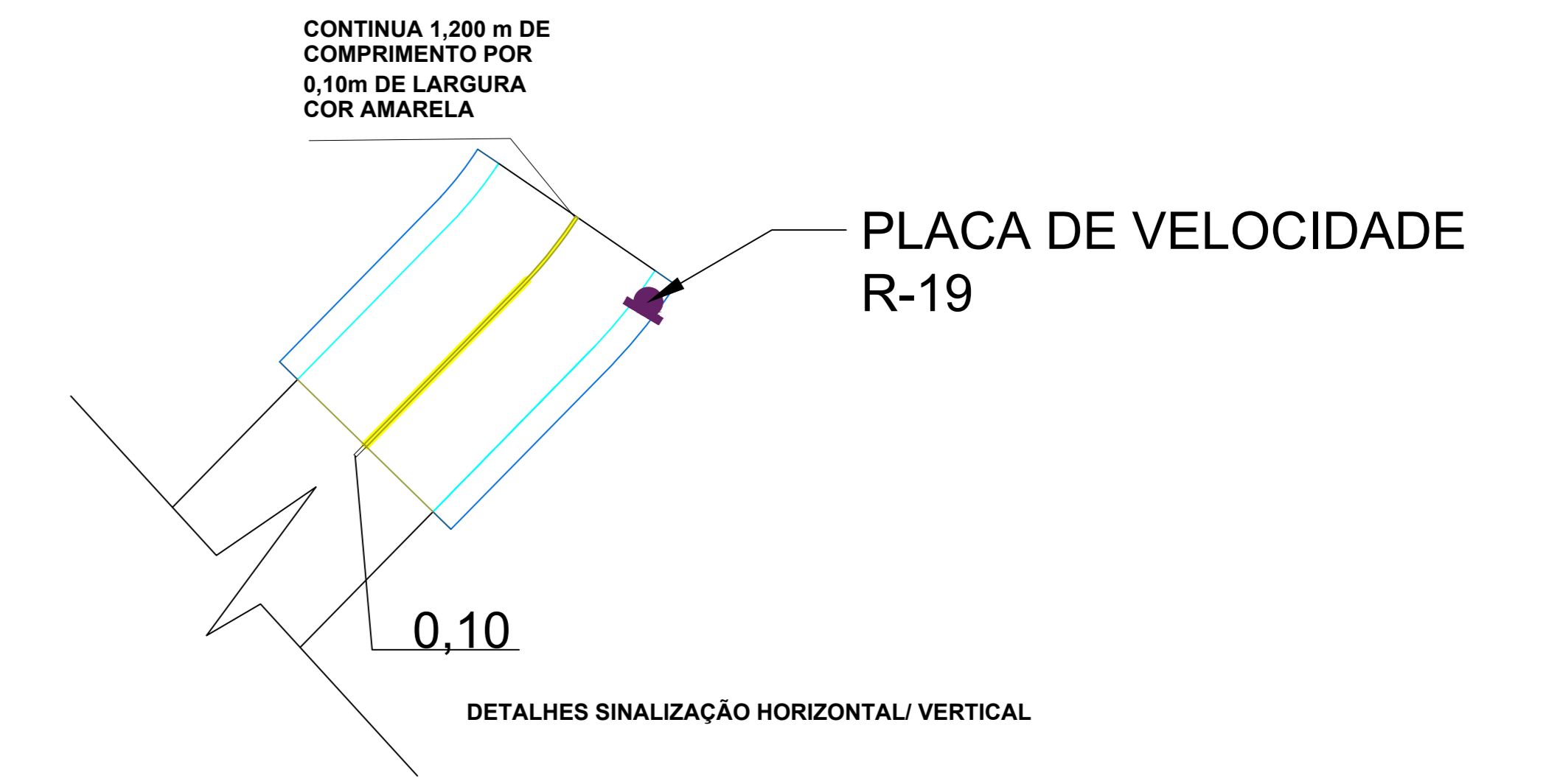



PLANTA DE SINALIZAÇÃO
Esc.:1:600



QUADRO DE ÁREA	
SINALIZAÇÃO HORIZONTAL	121,30 m ²

LEGENDA	
ELEMENTO	QUANTIDADE
PLACA DE VELOCIDADE	12

A engenheira civil Michele de Melo Cintra, sob CREA N. 25.337/D - GO, responsável pela elaboração dos projetos de sinalização, que o projeto de SINALIZAÇÃO VIÁRIA VERTICAL E HORIZONTAL apresentado cumpre com as diretrizes dos Manuais de "Sinalização Vertical de Regulamentação" - Volume I, CONTRAN/DENATRAN (publicado por meio da Resolução N. 180/05) e de "Sinalização Horizontal I" - Volume IV, CONTRAN/DENATRAN (publicado por meio da Resolução N. 236/07), assim como, das correspondentes normas da ABNT.

APROVADO											
 Eng. Rogério Alves da Luz Eng. Civil na Área de Obras Viárias e Rodovias											
DECLARO QUE A APROVAÇÃO DO PROJETO NÃO IMPLICA NO RECONHECIMENTO DO DIREITO DE PROPRIEDADE DO TERRENO POR PARTE DA PREFEITURA DE PIRENÓPOLIS, TÉCNICO PROPRIETÁRIO RESPONSÁVEL, E NÃO OBRIGAÇÃO DO MUNICÍPIO EM PREVIÁ APROVAÇÃO DA PREFEITURA, ACARRETAÇÃO POSTERIORMENTE À NÃO OBRIGAÇÃO DO MUNICÍPIO DE SE OBRIGAR À EXECUÇÃO E GUARDA DAS NOTAS FISSAS DOS MATERIAIS E SERVIÇOS UTILIZADOS NESTA OBRA PARA POSTERIOR APRESENTAÇÃO À SECRETARIA DA FAZENDA.											
IMPORTANTE Após a conclusão da obra requerer termo de HABITE-SE JUNTO À PREFEITURA											
PROJETO SINALIZAÇÃO											
ENDEREÇO: RUA BOM SUCESSO, COORDENADA -15,839585, -48,956548 PIRENÓPOLIS-GO											
PROPRIETÁRIO: PREFEITURA MUNICIPAL DE PIRENÓPOLIS-GO											
AUTOR DO PROJ.: Engenheira Civil Michele de Melo Cintra CREA/CAU: CREA: 25.337/D-GO											
R.T.:											
ART:	<table border="1"> <tr> <th>Nº DO CONTRATO</th> <th>ÁREA TOTAL CONSTRUÇÃO</th> <th>PARCERIAS</th> <th>ESCALA</th> <th>DATA</th> </tr> <tr> <td>7.201,88 M²</td> <td>1</td> <td></td> <td>INDICADA</td> <td>13/06/2021</td> </tr> </table>	Nº DO CONTRATO	ÁREA TOTAL CONSTRUÇÃO	PARCERIAS	ESCALA	DATA	7.201,88 M ²	1		INDICADA	13/06/2021
Nº DO CONTRATO	ÁREA TOTAL CONSTRUÇÃO	PARCERIAS	ESCALA	DATA							
7.201,88 M ²	1		INDICADA	13/06/2021							
CONTEÚDO:	<table border="1"> <tr> <td>PLANTA DE SINALIZAÇÃO HORIZONTAL E VERTICAL</td> <td>FRANCHA:</td> </tr> <tr> <td>DETALHE PLACA DE VELOCIDADE</td> <td>01/03</td> </tr> <tr> <td>INDICAÇÃO DE RUA</td> <td></td> </tr> </table>	PLANTA DE SINALIZAÇÃO HORIZONTAL E VERTICAL	FRANCHA:	DETALHE PLACA DE VELOCIDADE	01/03	INDICAÇÃO DE RUA					
PLANTA DE SINALIZAÇÃO HORIZONTAL E VERTICAL	FRANCHA:										
DETALHE PLACA DE VELOCIDADE	01/03										
INDICAÇÃO DE RUA											
DES: 04/2021EV											